



3.2.c Plan de zonage – Partie Logelbach

MODIFICATION

Approuvée par délibération du Conseil Municipal du 22 mai 2015

Le Maire

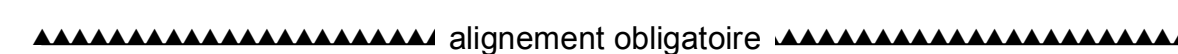
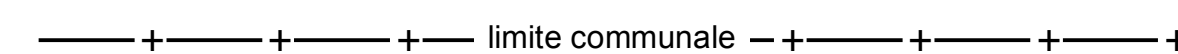


Mai 2015

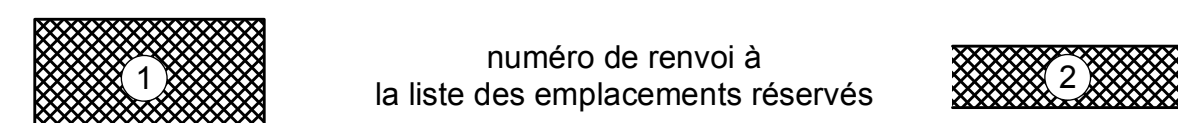
LISTE DES EMPLACEMENTS RESERVES PARTIE LOGELBACH

N°	Nature de l'opération projetée	Bénéficiaire
22	Elargissement et aménagement de la RN 83	Etat
25	Aire d'accueil des gens du voyage	Commune
26	Elargissement de la rue des Trois Epis	Commune
27	Aménagement du carrefour RD 11 RD 1bis	Département
28	Aménagement de l'accès R.D. 11 (avenue de l'Europe) zone commerciale Rond Point	Département
29	Aménagement du carrefour d'accès à Rond Point	Commune
36	Aménagement d'une déchetterie intercommunale	Communauté d'Agglomération de Colmar

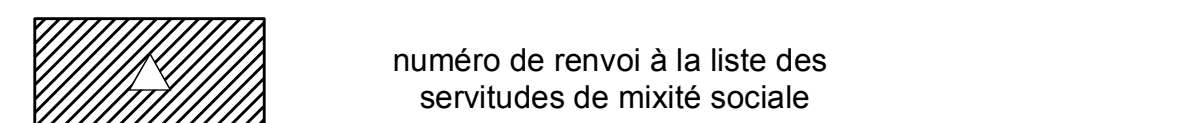
LIMITES



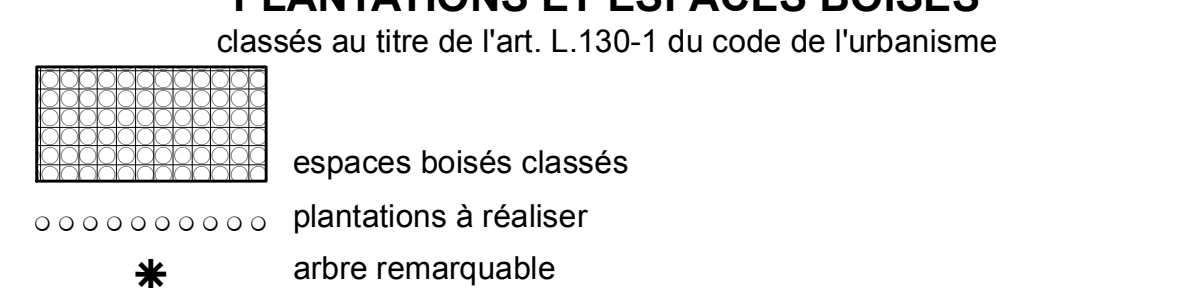
EMPLACEMENTS RESERVES



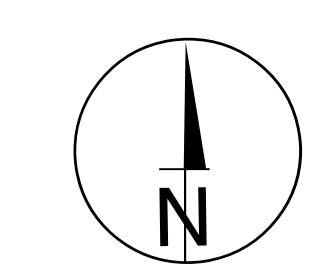
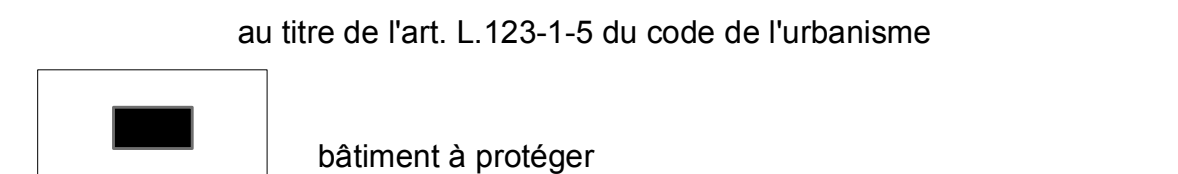
SERVITUDES DE MIXITE SOCIALE



PLANTATIONS ET ESPACES BOISES

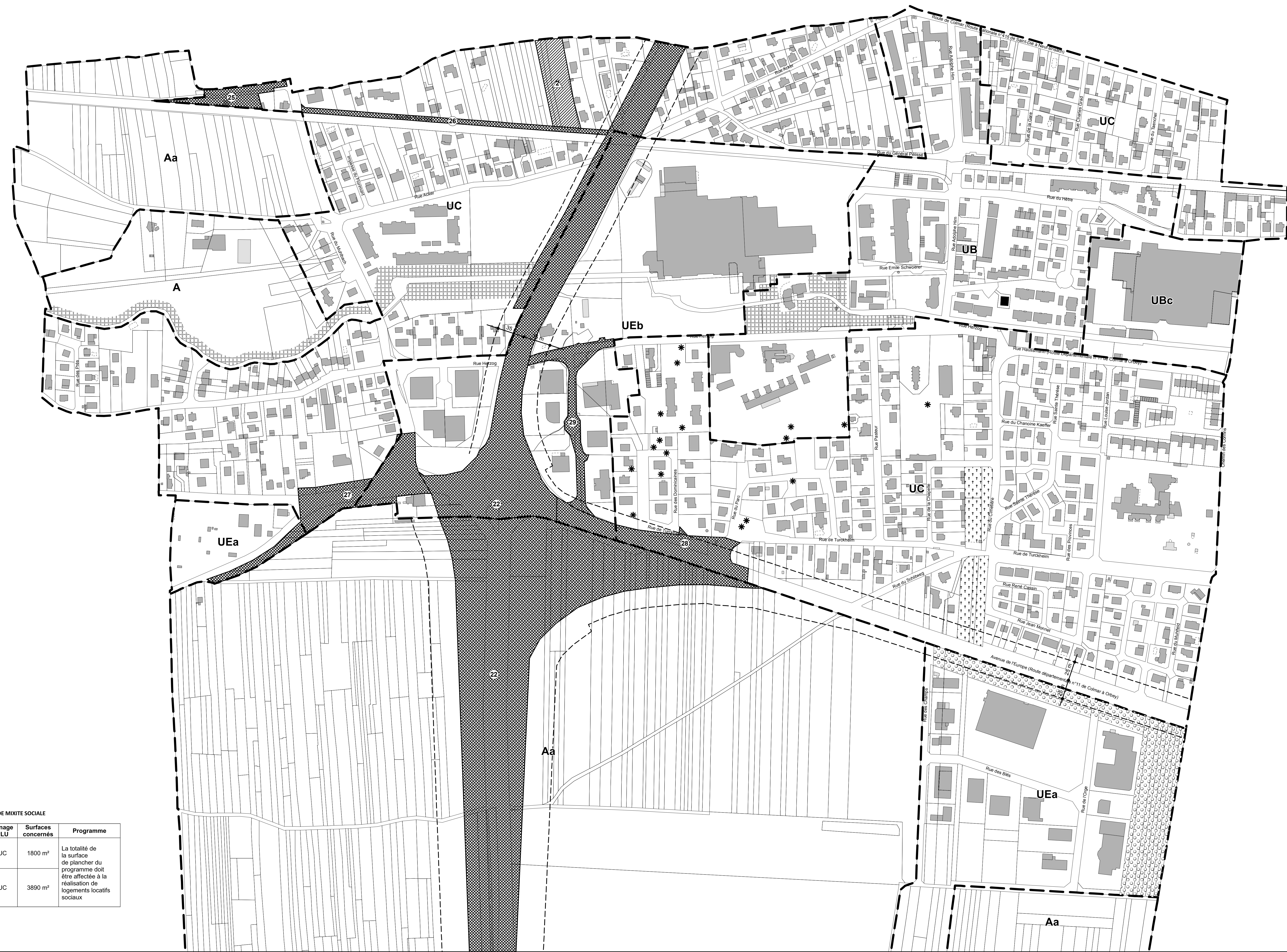


ELEMENTS DU PAYSAGE IDENTIFIES



LISTE DES SERVITUDES DE MIXITE SOCIALE

Numéro	localisation	Références cadastrales	Zonage PLU	Surfaces concernés	Programme
1	rue Sainte Odile	S.33 p. 266 457	UC	1800 m ²	La totalité de la surface de plancher du programme doit être affectée à la réalisation de logements sociaux
2	rue des trois-Epis à Logelbach	S.18 116 à 118-78-115	UC	3890 m ²	



D'une manière générale, les limites de zone ou de secteur s'appuient sur des limites parcellaires. Dans le cas contraire, la limite à considérer est constituée par l'axe des limites de zone ou de secteur.